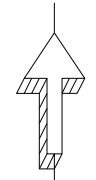
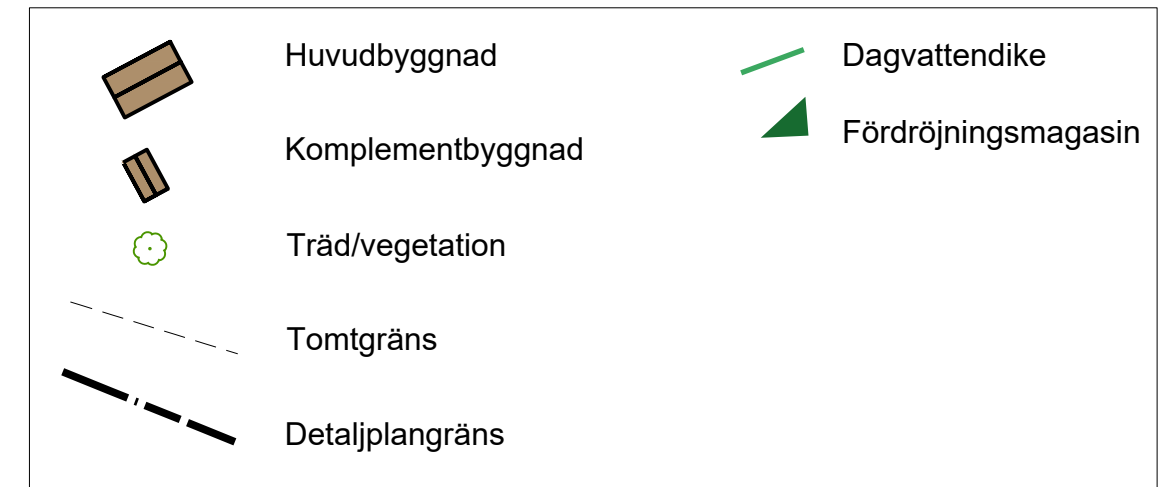


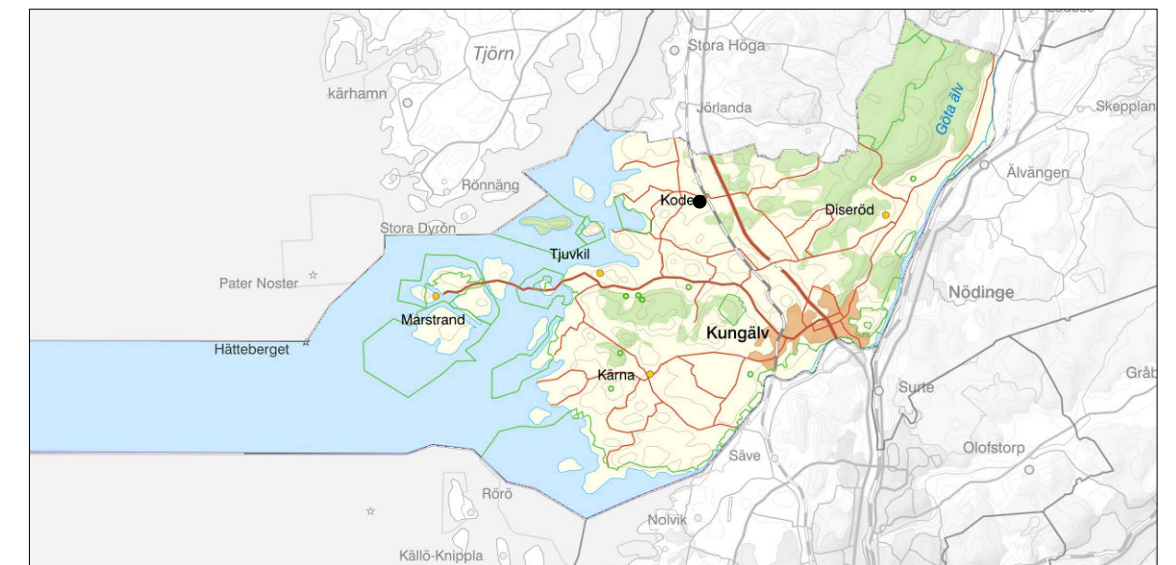
ILLUSTRATIONSKARTA



TECKENFÖRKLARING



LOKALISERINGSKARTA



GRANSKNINGSHANDLING

Detaljplan för bostäder
HALLTORP 2:4

I Kode, Kungälv kommun

Framtagen av:
Kristina Stenström



Illustrationskarta över hur en maximal exploatering enligt det detaljplanen tillåter skulle kunna se ut.

Ärendenummer
KS2014/987